参考資料１

■誘導区域（案）

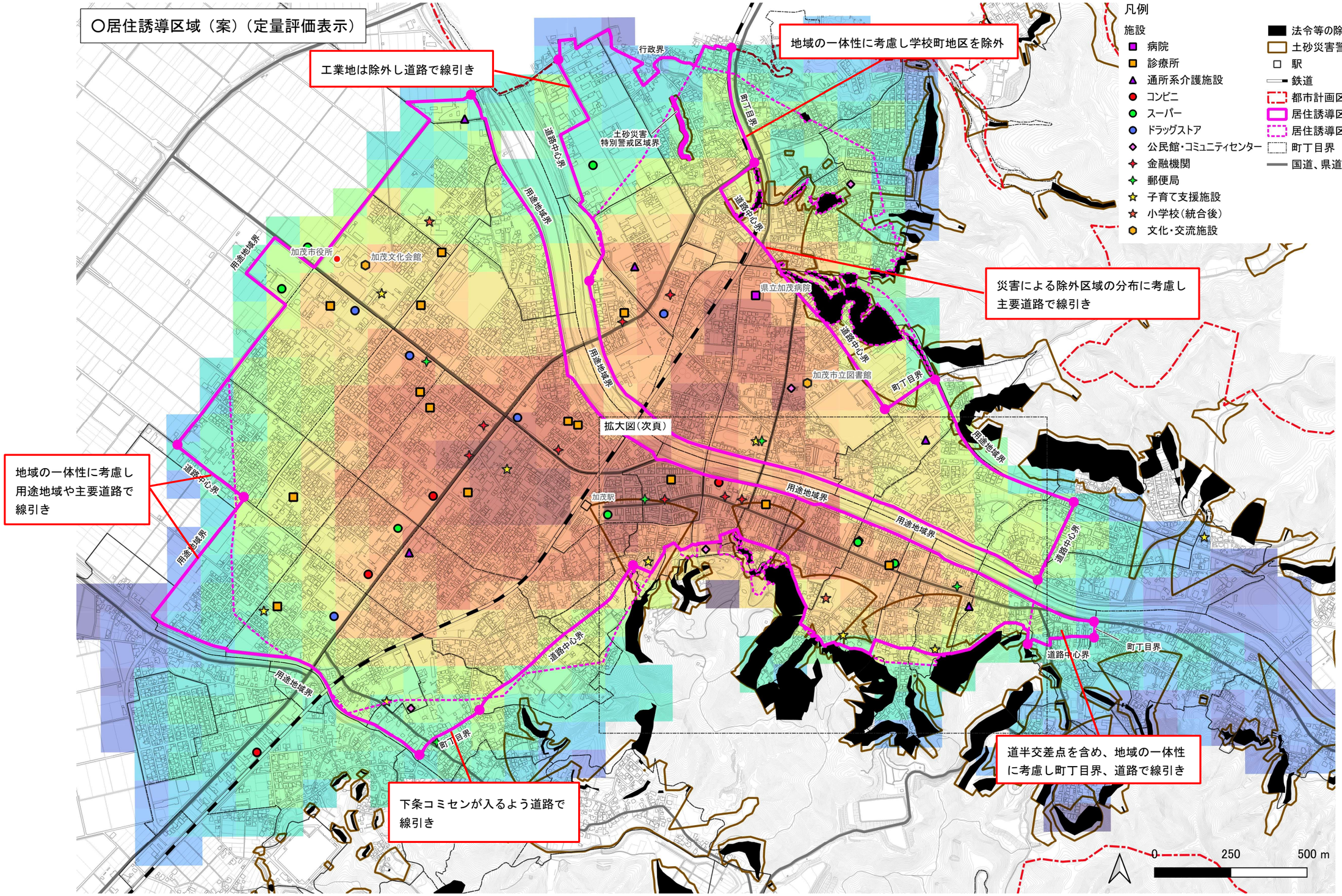
○居住誘導区域（案）（定量評価表示）
工業地は除外し道路で線引き
地域の一体性に考慮し学校町地区を除外
災害による除外区域の分布に考慮し
主要道路で線引き
地域の一体性に考慮し
用途地域や主要道路で
線引き
下条コミセンが入るよう道路で
線引き
道半交差点を含め、地域の一体性
に考慮し町丁目界、道路で線引き
拡大図（次頁）
凡例
施設
病院
診療所
通所系介護施設
コンビニ
スーパー
ドラッグストア
公民館・コミュニティセンター
金融機関
郵便局
子育て支援施設
小学校（統合後）
文化・交流施設
法令等の除外区域
土砂災害警戒区域
駅
鉄道
都市計画区域
居住誘導区域（案）
居住誘導区域（仮候補）
町丁目界
国道、県道
行政界
土砂災害
特別警戒区域界
道路中心界
用途地域界
町丁目界
加茂市役所
加茂文化会館
県立加茂病院
加茂市立図書館
加茂駅
0
250
500 m

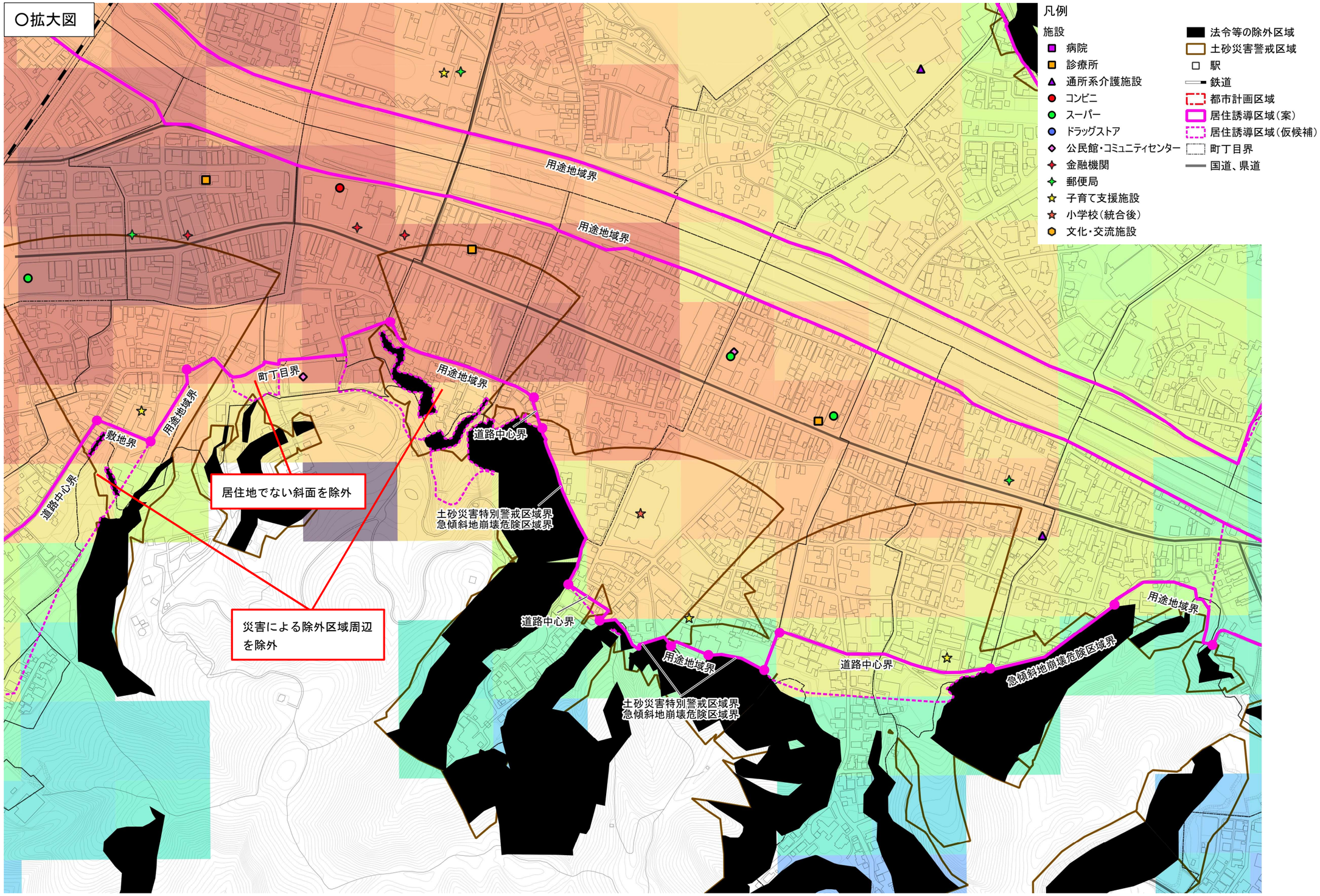
○拡大図
凡例
施設
病院
診療所
通所系介護施設
コンビニ
スーパー
ドラッグストア
公民館・コミュニティセンター
金融機関
郵便局
子育て支援施設
小学校（統合後）
文化・交流施設
法令等の除外区域
土砂災害警戒区域
駅
鉄道
都市計画区域
居住誘導区域（案）
居住誘導区域（仮候補）
町丁目界
国道、県道
用途地域界
用途地域界
用途地域界
町丁目界
用途地域界
敷地界
用途地域界
道路中心界
道路中心界
居住地でない斜面を除外
土砂災害特別警戒区域界
急傾斜地崩壊危険区域界
災害による除外区域周辺を除外
道路中心界
用途地域界
土砂災害特別警戒区域界
急傾斜地崩壊危険区域界
道路中心界
用途地域界
急傾斜地崩壊危険区域界

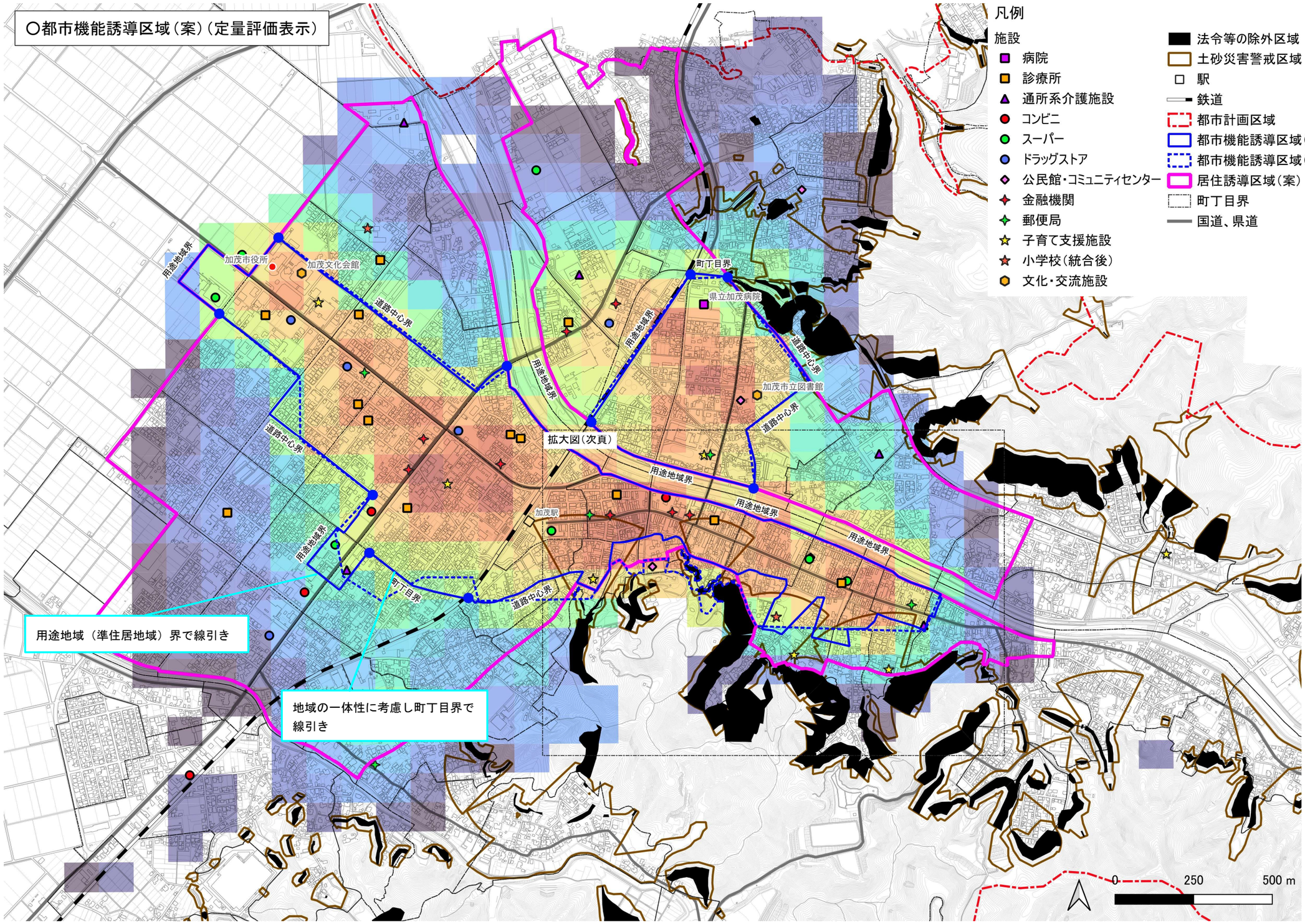
○都市機能誘導区域（案）（定量評価表示）
凡例
施設
病院
診療所
通所系介護施設
コンビニ
スーパー
ドラッグストア
公民館・コミュニティセンター
金融機関
郵便局
子育て支援施設
小学校（統合後）
文化・交流施設
法令等の除外区域
土砂災害警戒区域
駅
鉄道
都市計画区域
都市機能誘導区域（案）
都市機能誘導区域（仮候補）
居住誘導区域（案）
町丁目界
国道、県道
加茂市役所
加茂文化会館
県立加茂病院
加茂市立図書館
加茂駅
拡大図（次頁）
用途地域界
道路中心界
町丁目界
用途地域（準住居地域）界で線引き
地域の一体性に考慮し町丁目界で線引き
0
250
500 m

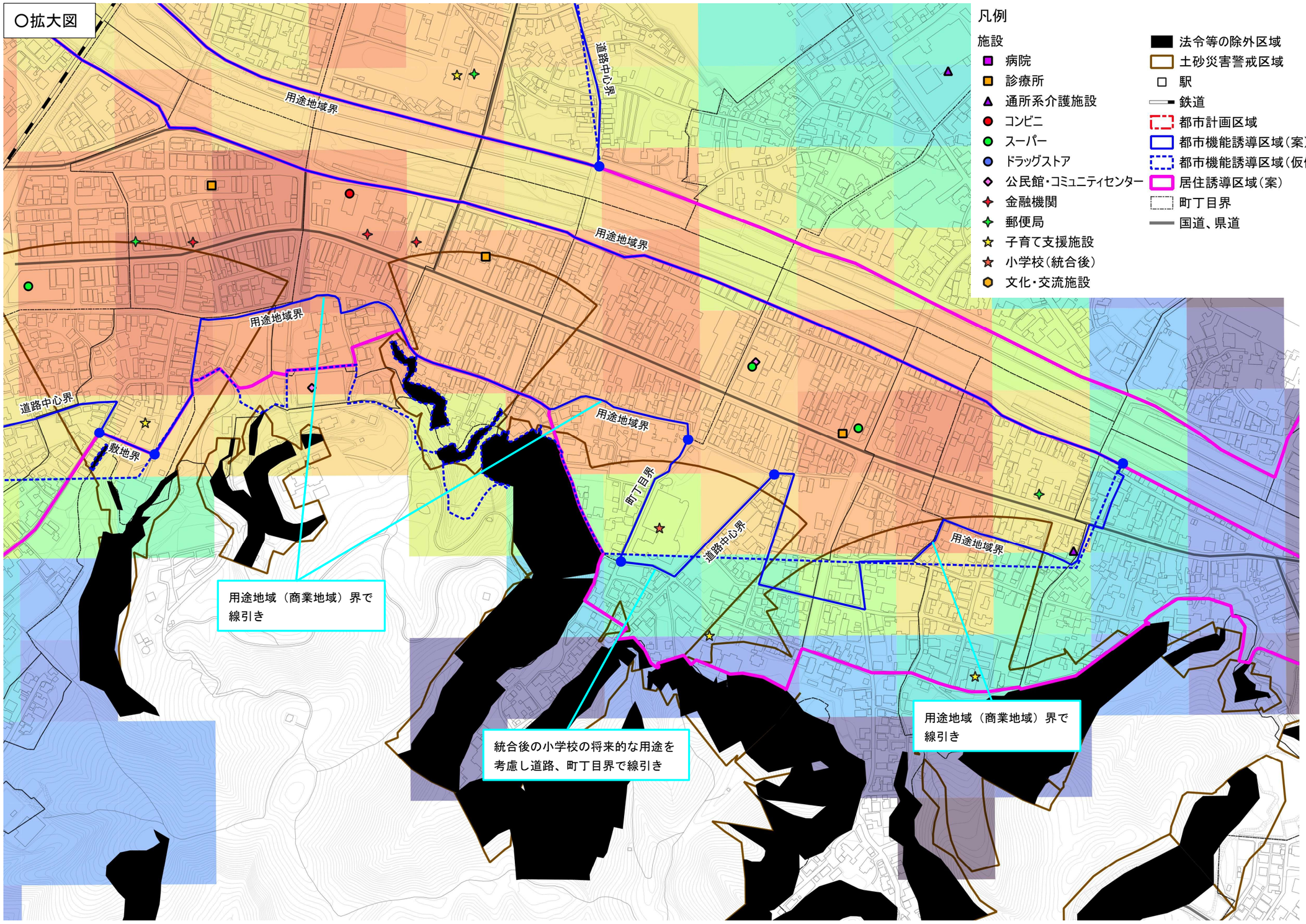
○拡大図
凡例
施設
病院
診療所
通所系介護施設
コンビニ
スーパー
ドラッグストア
公民館・コミュニティセンター
金融機関
郵便局
子育て支援施設
小学校（統合後）
文化・交流施設
法令等の除外区域
土砂災害警戒区域
駅
鉄道
都市計画区域
都市機能誘導区域（案）
都市機能誘導区域（仮候補）
居住誘導区域（案）
町丁目界
国道、県道
用途地域界
道路中心界
敷地界
町丁目界
用途地域（商業地域）界で線引き
統合後の小学校の将来的な用途を考慮し道路、町丁目界で線引き
用途地域（商業地域）界で線引き

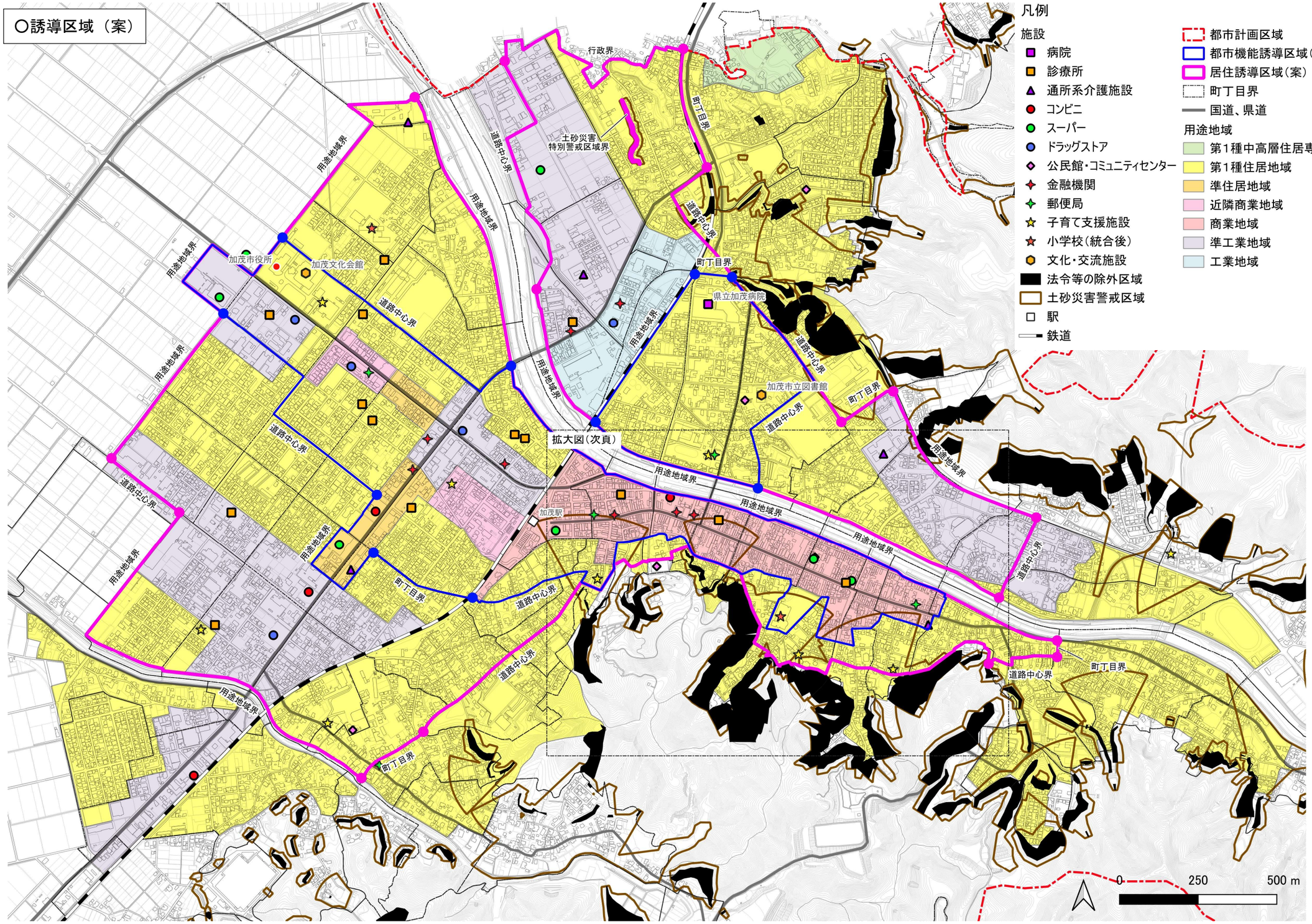
○誘導区域（案）
凡例
施設
病院
診療所
通所系介護施設
コンビニ
スーパー
ドラッグストア
公民館・コミュニティセンター
金融機関
郵便局
子育て支援施設
小学校（統合後）
文化・交流施設
法令等の除外区域
土砂災害警戒区域
駅
鉄道
都市計画区域
都市機能誘導区域（案）
居住誘導区域（案）
町丁目界
国道、県道
用途地域
第1種中高層住居専用地域
第1種住居地域
準住居地域
近隣商業地域
商業地域
準工業地域
工業地域
行政界
土砂災害
特別警戒区域界
加茂市役所
加茂文化会館
県立加茂病院
加茂市立図書館
加茂駅
拡大図（次頁）
用途地域界
道路中心界
町丁目界
0
250
500 m

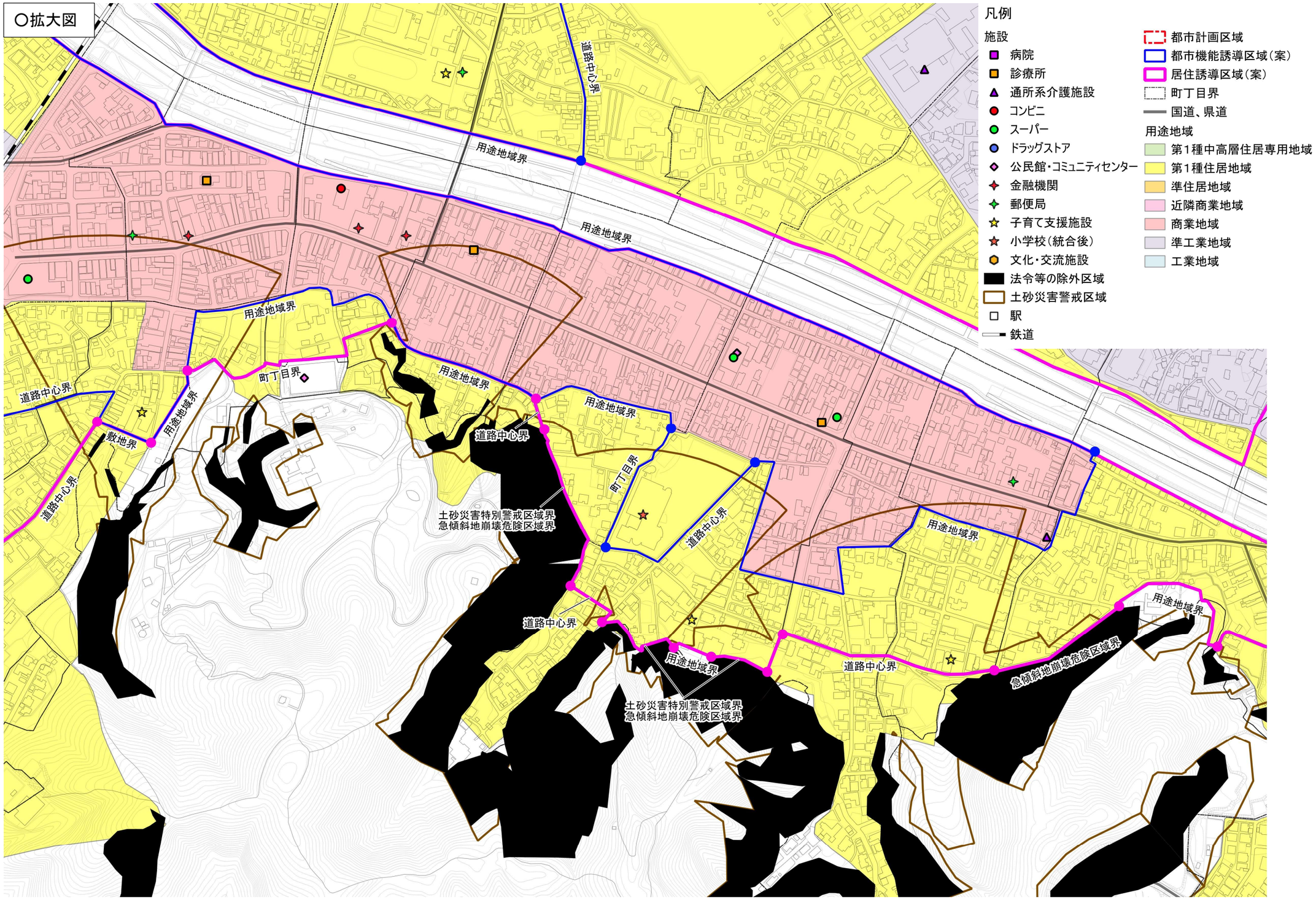
○拡大図
凡例
施設
病院
診療所
通所系介護施設
コンビニ
スーパー
ドラッグストア
公民館・コミュニティセンター
金融機関
郵便局
子育て支援施設
小学校（統合後）
文化・交流施設
法令等の除外区域
土砂災害警戒区域
駅
鉄道
都市計画区域
都市機能誘導区域（案）
居住誘導区域（案）
町丁目界
国道、県道
用途地域
第1種中高層住居専用地域
第1種住居地域
準住居地域
近隣商業地域
商業地域
準工業地域
工業地域
用途地域界
道路中心界
町丁目界
敷地界
土砂災害特別警戒区域界
急傾斜地崩壊危険区域界