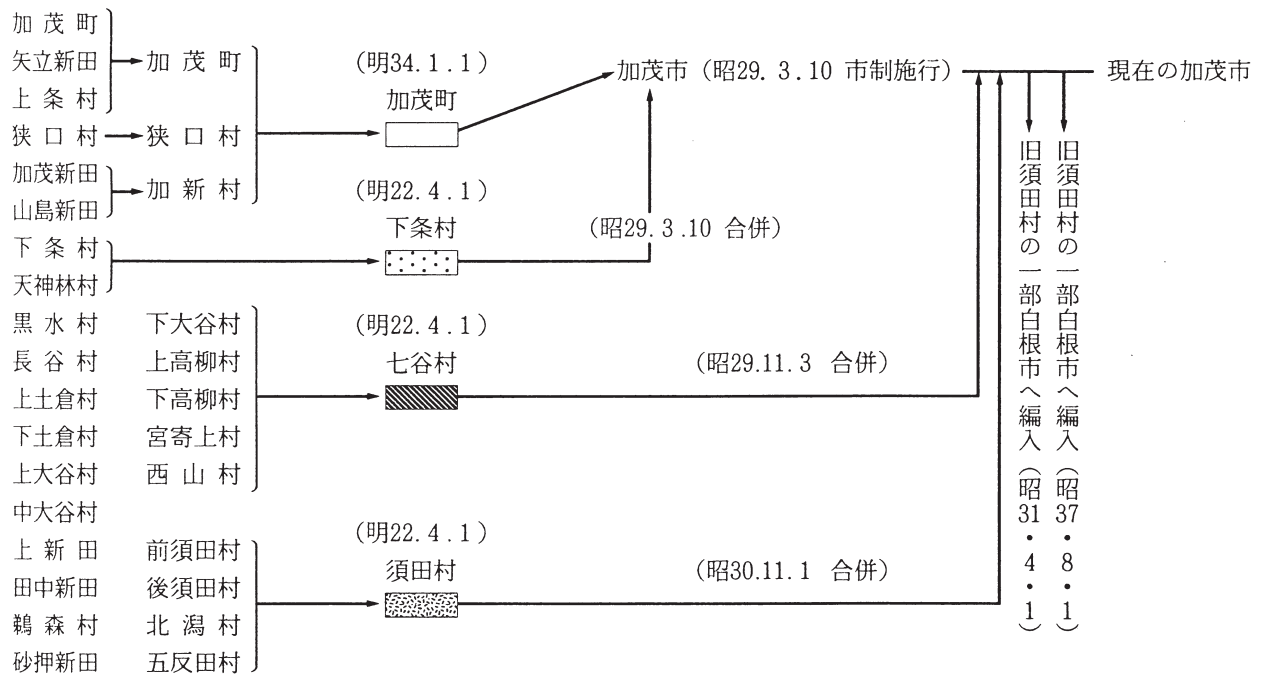
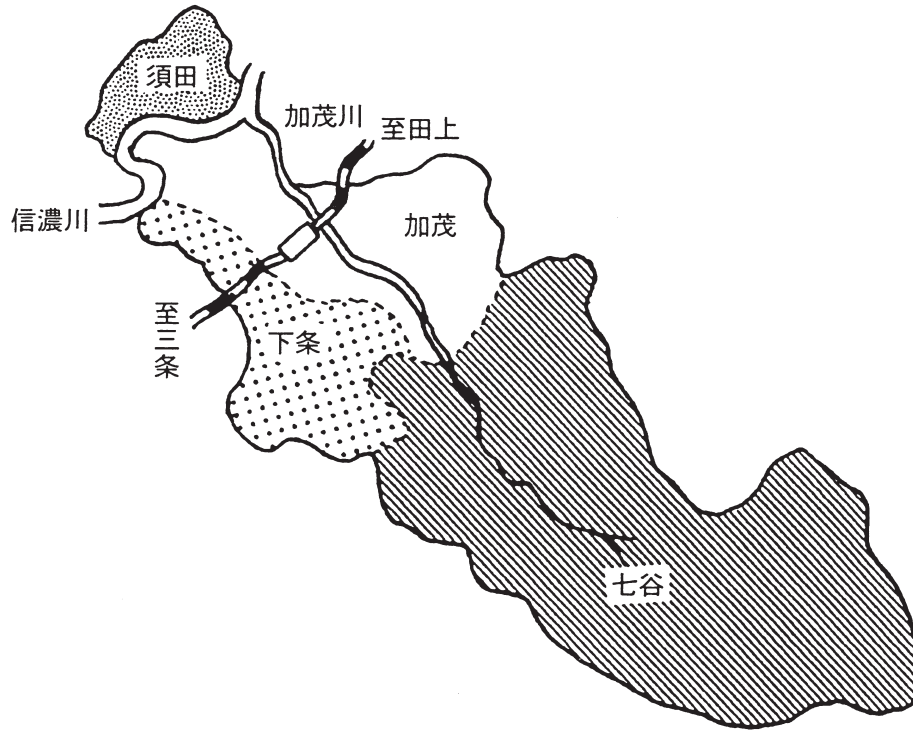
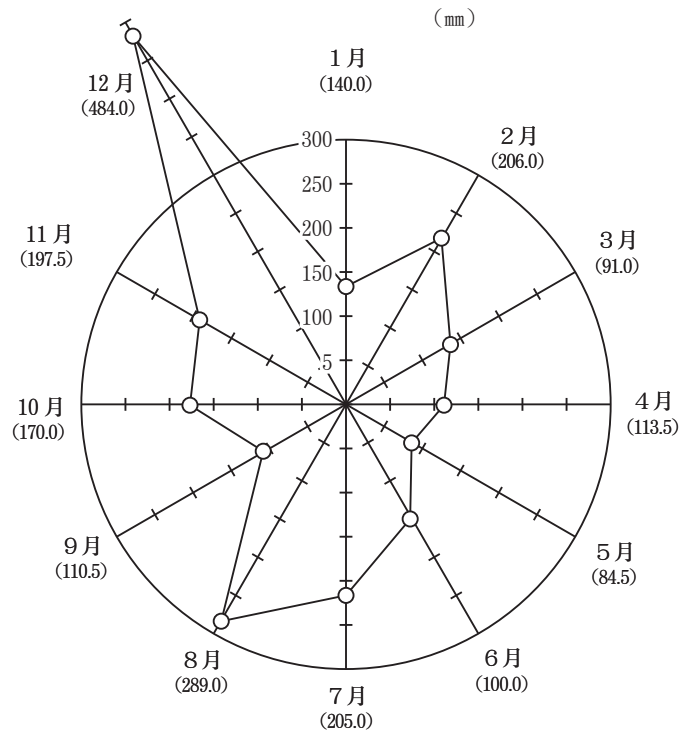


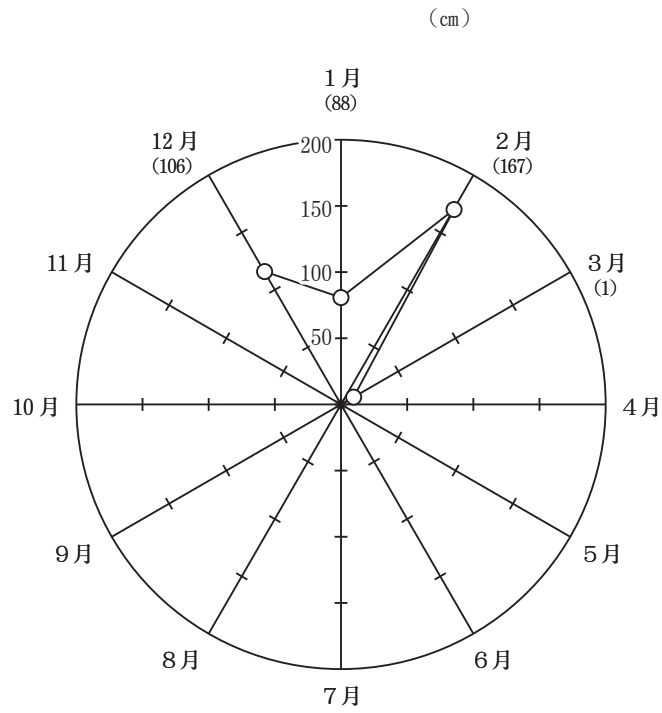
1. 土地・気象



降水量 (令和4年)



降雪量 (令和4年)



1. 市の位置・広さ・標高

位 置		広 さ				標 高	
東 経	北 緯	面積(km ²)	周囲(km)	東西(km)	南北(km)	最高(m)	最低(m)
139° 02'	37° 39'	133.72	75.8	17.08	7.76	115	5

市役所所在地 新潟県加茂市幸町2丁目3番5号

※標高は居住地による。

資料：市例規類集

2. 地区別面積

地 区 別	面 積	比 率
総 数	133.72 km ²	100.0 %
加 茂	27.95	20.9
下 条	17.12	12.8
七 谷	81.03	60.6
須 田	7.62	5.7

資料：総務課

3. 市域の変遷

年 月 日	地 域 の 移 動	移動面積	移動後の面積 (累計)	合併人口	合併後総人口
	加 茂 町	km ²	27.84 km ²		27,741
昭和29年3月10日	下条村を合併し、市制施行	17.01	44.85	3,866	31,638
29 11 3	七 谷 村 を 合 併	80.68	125.53	4,714	36,576
30 11 1	須 田 村 を 合 併	7.99	133.52	3,358	40,007
31 4 1	旧須田村の一部を白根市へ編入	△ 0.29	133.23	△ 393	39,781
37 8 1	旧須田村の一部を白根市へ編入	△ 0.10	133.13	△ 6	39,292
平成元 11 10	国土地理院市町村別面積調べによる修正	0.53	133.66	—	—
3 10 16	白根市との境界変更	0.01	133.67	—	—
13 10 1	国土地理院市町村別面積調べによる修正	0.01	133.68	—	—
26 10 1	国土地理院市町村別面積調べによる修正	0.04	133.72	—	—

資料：総務課

4. 地 目 別 総 面 積

各年1月1日時点

単位：ha

区 分	総 数	田	畑	宅 地	山 林	原 野	池 沼	雑種地	その他
平成30年	13,372.0	1,390.4	421.9	544.6	3,099.7	35.9	2.2	98.2	7,779.1
平成31年	13,372.0	1,384.5	421.7	551.2	3,099.8	35.9	2.1	98.0	7,778.8
令和2年	13,372.0	1,383.4	421.5	552.1	3,099.7	35.9	2.1	98.1	7,779.2
令和3年	13,372.0	1,383.2	421.4	552.6	3,099.7	35.9	2.1	98.1	7,779.0
令和4年	13,372.0	1,382.8	420.4	553.3	3,100.4	36.5	2.1	98.2	7,778.3

資料：税務課「固定資産概要調書」

5. 地 目 別 評 価 総 地 積

各年1月1日現在

単位：ha

区 分	総 数	田	畑	宅 地	山 林	原 野	池 沼	雑種地
平成30年	5,276.0	1,390.4	421.4	498.9	2,868.6	29.1	2.1	65.5
平成31年	5,275.6	1,384.5	421.1	504.9	2,868.7	29.1	2.0	65.3
令和2年	5,275.3	1,383.4	420.9	506.3	2,868.5	29.1	2.0	65.1
令和3年	5,275.7	1,383.2	420.9	506.8	2,868.5	29.1	2.0	65.2
令和4年	5,276.0	1,382.8	419.9	507.2	2,869.2	29.7	2.0	65.2

資料：税務課「固定資産概要調書」

6. 地 目 別 土 地 評 価 額

各年1月1日現在

単位：千円

区 分	総 数	田	畑	宅 地	山 林	原 野	池 沼	雑種地
平成30年	60,372,185	1,686,933	223,540	56,042,395	540,725	2,059	703	1,875,830
平成31年	58,811,975	1,637,769	221,915	54,609,097	540,721	2,059	644	1,799,770
令和2年	57,656,014	1,575,252	217,376	53,579,917	540,676	2,061	644	1,740,088
令和3年	55,926,658	1,574,315	216,657	51,906,849	540,677	2,061	644	1,685,455
令和4年	55,000,592	1,580,652	201,867	51,027,982	540,845	2,097	644	1,646,505

資料：税務課「固定資産概要調書」

7. 主 な 河 川

河 川 名	延 長	合 流 地 点
加 茂 川	17.7 km	大字加茂新田で信濃川と合流
大 皆 川	4.5	千刈二丁目で加茂川と合流
小 皆 川	1.4	八幡一丁目で加茂川と合流
猿 毛 川	1.0	大字狭口で加茂川と合流
小 貫 川	2.5	大字狭口で加茂川と合流
長 谷 川	0.8	大字黒水で加茂川と合流
西 山 川	4.6	大字黒水字程の下で加茂川と合流
大 谷 川	3.4	大字下大谷で加茂川と合流
榊 沢 川	0.7	大字中大谷で大谷川と合流
高 柳 川	3.5	大字下高柳で加茂川と合流
小 乙 川	2.0	大字宮寄上で加茂川と合流
小 俣 川	1.3	大字宮寄上で加茂川と合流
下 条 川	10.6	大字天神林で信濃川と合流
加 茂 大 平 川	1.7	大字下条字長福寺で下条川と合流
谷 川	1.3	大字下条字長福寺で下条川と合流
信 濃 川	153.0	市内北西部を貫流（県内延長）
牧 川	10.3	大字上土倉より五泉市で能代川と合流（五泉市内延長を含む）
平 川	2.5	大字下土倉で牧川と合流
布 施 谷 川	5.7	大字天神林で信濃川と合流（三条市内延長を含む）
大 正 川	1.6	田上町川坂田地内で加茂川と合流（田上町内延長を含む）

資料：建 設 課

8. 主 な 山 岳

山 岳 名	標 高	所 在 地
栗ヶ岳	1,292.7 m	加茂市大字宮寄上
権の神岳	1,122.4	加茂市大字宮寄上
堂の窪山	1,087.7	加茂市大字宮寄上
白山	1,012.4	加茂市大字上高柳
宝蔵山	897.1	加茂市大字上高柳
紫倉岳	629.8	加茂市大字宮寄上
烏帽子	506.9	加茂市大字宮寄上クラヤミ沢
笠峰	483.8	加茂市大字宮寄上小乙
猿毛岳	326.7	加茂市大字狭口（別名長谷山）
上山	321.7	加茂市大字上土倉

資料：建 設 課

9. 気 象 概 況

区 分	気温 (°C)			風向・風速 (m/sec)			平均湿度 (%)	降水量 (mm)	雪 (cm)		天 気 日 数			
	平均	最高	最低	平均風速	最多風向	瞬間最大風速			降雪量	最深積雪量	晴	曇	雨	雪
平成30年	13.7	40.3	-6.5	2.3	南東	28.6	83.8	1,431.0	580	130	120	169	55	21
令和元年	13.8	39.5	-2.8	2.3	南東	29.3	83.6	1,627.5	138	23	121	181	53	7
令和2年	13.9	39.9	-4.7	2.3	南東	24.6	86.6	2,199.0	42	15	101	190	70	2
令和3年	13.6	38.9	-6.2	2.3	南東	35.0	86.7	2,338.5	472	105	137	146	61	21
令和4年	13.6	37.5	-4.3	2.3	南東	23.6	87.1	2,191.0	362	65	110	195	40	20
1月	1.2	8.1	-4.1	2.6	南東	22.5	91.8	140.0	88	25	5	17	2	7
2月	1.0	10.3	-3.8	2.4	南東	19.0	92.0	206.0	167	55	3	15	2	8
3月	5.9	19.1	-4.3	2.5	南東	21.2	85.7	91.0	1	10	4	26	1	—
4月	12.1	27.2	-0.4	2.3	南東	17.0	79.8	113.5	—	—	15	13	2	—
5月	17.0	31.5	5.0	2.4	南東	14.8	75.1	84.5	—	—	14	12	5	—
6月	21.7	35.3	12.9	2.3	南東	14.9	83.6	100.0	—	—	6	21	3	—
7月	26.4	36.0	19.7	2.0	南東	15.6	86.3	205.0	—	—	12	14	5	—
8月	26.3	37.5	14.4	2.1	南東	14.2	87.7	289.0	—	—	12	13	6	—
9月	23.0	37.5	10.9	1.8	南東	17.1	86.8	110.5	—	—	12	16	2	—
10月	14.7	30.6	3.6	2.1	南東	17.3	89.5	170.0	—	—	13	17	1	—
11月	10.9	21.7	1.6	2.1	南東	16.9	91.5	197.5	—	—	9	16	5	—
12月	3.4	12.4	-2.3	2.4	南東	23.6	95.8	484.0	106	65	5	15	6	5

資料：加茂地域消防本部